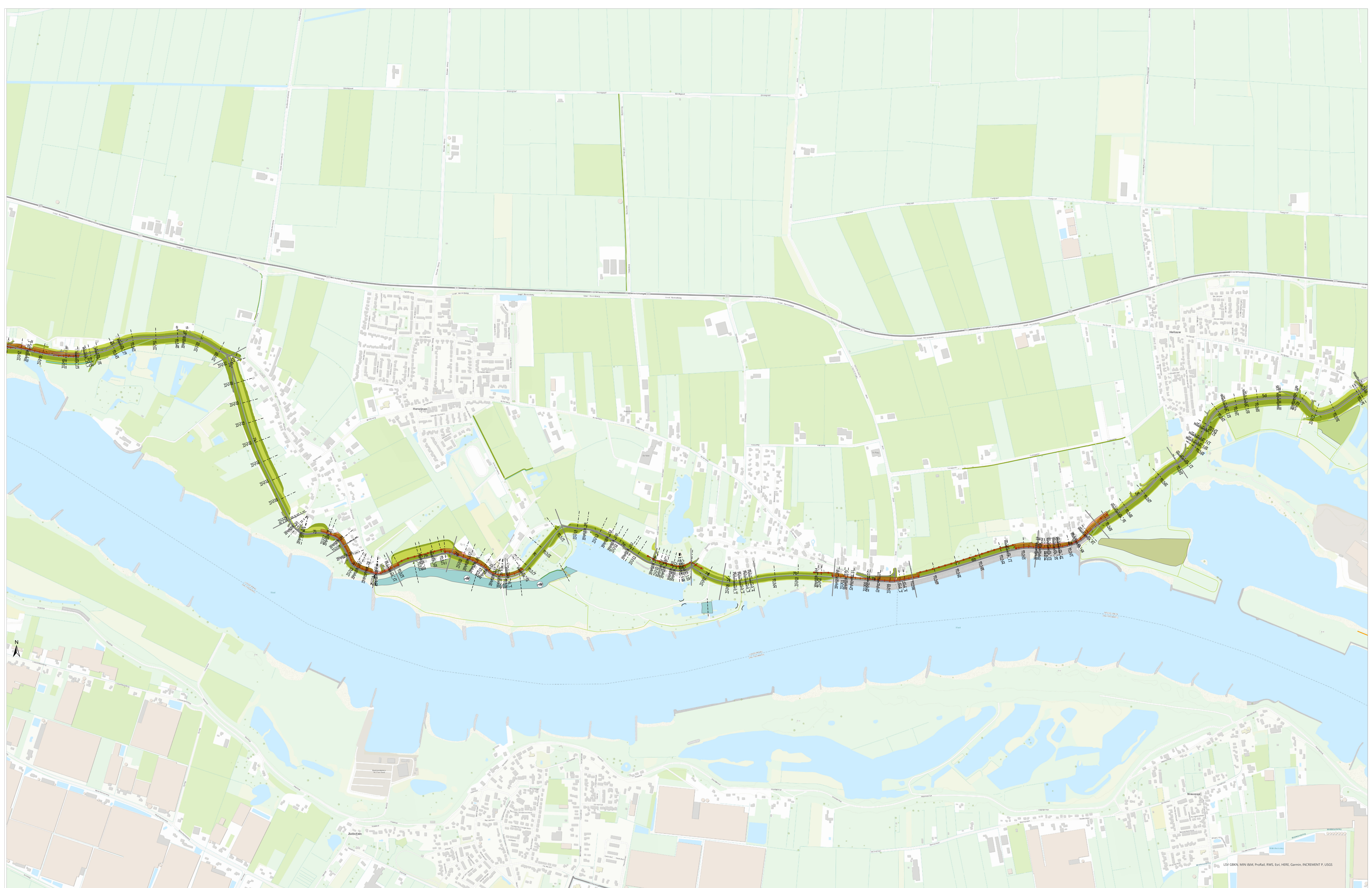


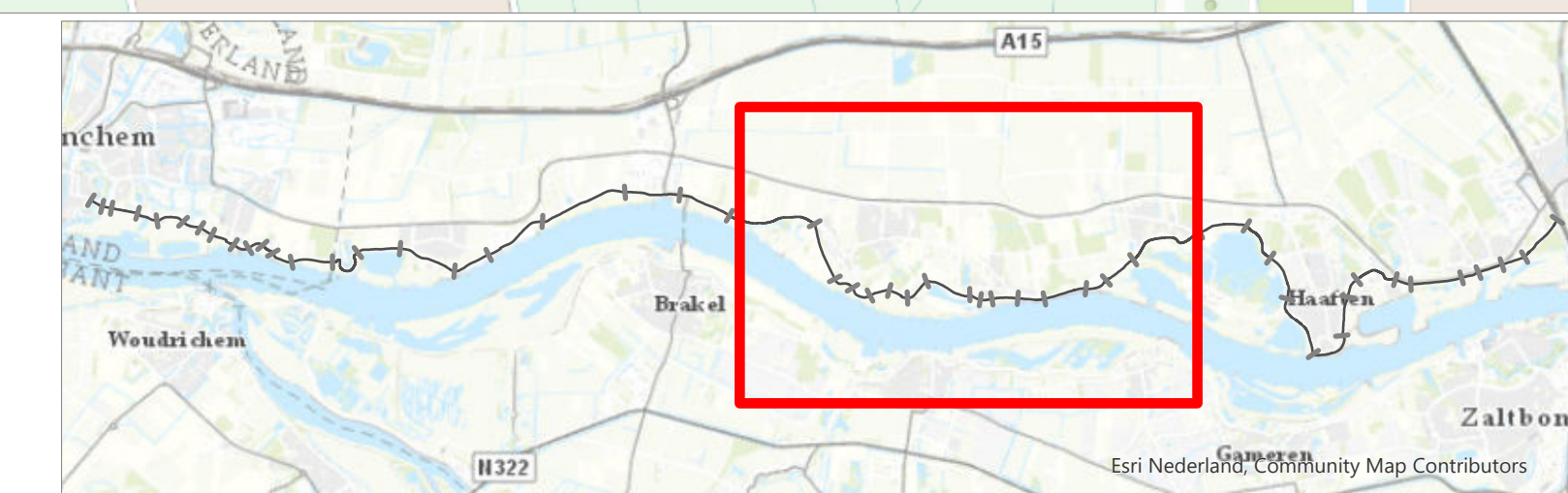


<ul style="list-style-type: none"> <li>Dijkvakken</li> <li>Scheidinglijnen</li> <li>Nieuwe situaties</li> <li>Dwarsprofielen</li> <li>Dwarsprofielen</li> <li>Dwarsprofielen</li> <li>Dwarsprofielen</li> <li>Dwarsprofielen</li> <li>Overige elementen</li> <li>versterkte boomstructuur</li> </ul>	<ul style="list-style-type: none"> <li>overige elementen</li> <li>Looppaden / trappen</li> <li>Looppaden-openbaar</li> <li>Looppaden-particulier</li> <li>Trap-openbaar</li> <li>Trap-particulier</li> <li>Trap-particulier</li> <li>Trap-particulier</li> <li>Constructie J</li> <li>MAT_N_LIC_HEAVESCHERM</li> <li>MAT_N_LIC_STABILITEITSSCHERM</li> <li>MAT_N_LIC_STABILITEITSSCHERM</li> <li>MAT_N_LIC_STABILITEITSSCHERM</li> </ul>	<ul style="list-style-type: none"> <li>Constructiezone</li> <li>Dwarsprofielen</li> <li>Beheer</li> <li>Beheertriften (pijl)</li> <li>Dijk</li> <li>Opmerking</li> <li>Rijweg / Perceelomsluiting</li> <li>Banden GWD</li> <li>Voegpad</li> <li>Calanibestendpad / Perceelomsluiting</li> </ul>	<ul style="list-style-type: none"> <li>Wegborm</li> <li>Digitaal</li> <li>Steenbekleding nieuw</li> <li>Berm / Beheerstrook / Maaiweldverbetering</li> <li>BermTalud</li> <li>Watergang</li> <li>Over watergang</li> <li>Betonmat / Dulker</li> <li>ontwerp uiterwaard</li> <li>Dwarsprofielen</li> </ul>	<ul style="list-style-type: none"> <li>Inrichtingselementen (punten)</li> <li>riverhout</li> <li>uitkijkpunt</li> <li>uitkijkpunt</li> <li>&lt;all other values&gt;</li> <li>Inrichtingselementen (lijnen)</li> <li>dijktrap</li> <li>dulker</li> <li>verwijderen genaai en realiseren inlaat</li> <li>struimpad</li> <li>verleggen zonerade</li> <li>versterken stabiliteit oever</li> <li>aandringen vlonderpad</li> <li>wandelpad</li> <li>omvormen struimpad naar wandelpad (begaanbaar voor brug)</li> <li>dijkersluiswerken</li> <li>dijkersluiswerken</li> <li>Optioneel zonerade als oplossing knelpunt dwarsst</li> <li>&lt;all other values&gt;</li> </ul>	<ul style="list-style-type: none"> <li>stromdalgrasland</li> <li>ruikdros</li> <li>kruidrijk grasland   fauna- en kruidrijk grasland</li> <li>vergroten opening plas</li> <li>verontepenen plas</li> <li>spuit</li> <li>verleggen strang</li> <li>Optioneel zoekgebied maaiweldverlaging als oplossing</li> <li>&lt;all other values&gt;</li> <li>doets verwijderen zonerade</li> <li>behouden</li> <li>soeklocatie woningbouw</li> <li>soeklocatie toegangsweg</li> <li>lopen buko, saneren terrein</li> <li>parkerplaats</li> <li>glanzhaverhoofland</li> <li>zoekgebied natuurcompensatie</li> <li>ruigte met struweel</li> <li>overstromingsgrasland</li> </ul>	<ul style="list-style-type: none"> <li>Titel</li> <li>Kaartbijlage 2 - Plankaart</li> <li>Kaartblad</li> <li>1/4</li> <li>Datum</li> <li>07/10/2020</li> <li>Schaal</li> <li>1:5,000</li> <li>GraafReinvaldalliantie</li> </ul>
--	--	---	---	--	---	---



LSV GBZ, MIN I&M, ProRail, RWS, Evi, HERE, Garmix, INCREMENT P, USGS


<p>— Dijkvakken</p> <p>— Scheidinglijnen</p> <p><b>Nieuwe situaties</b></p> <p>--- Dwarsprofielen</p> <p>--- Dwarsprofielen</p> <p>--- Dwarsprofielen</p> <p>--- Dwarsprofielen</p> <p><b>Overige elementen</b></p> <p>ondervatertalud top 6</p> <p>versterken boomstructuur</p>	<p>overige elementen</p> <p><b>Looppaden / trappen</b></p> <p>Looppaden-openbaar</p> <p>Looppaden-particulier</p> <p>Trap-openbaar</p> <p>Trap-particulier</p> <p><b>Constructie</b></p> <p>MAT_N_LIC_HEAVESCHERM</p> <p>MAT_N_LIC_STABILITEITSSCHERM</p> <p>MAT_N_LIC_STABILITEITS_HEAVESCHERM</p>	<p>Constructiezone</p> <p>Dwarsprofielen</p> <p><b>Beheer</b></p> <p>Beheertriften (pijl)</p> <p><b>Dijk</b></p> <p>Opmerking</p> <p>Rijweg / Perceelontsluiting</p> <p>Banden GWD</p> <p>Voegpad</p> <p>Calenitatiepad / Perceelontsluiting</p>	<p><b>Inrichtingselementen (punten)</b></p> <p>riverhout</p> <p>uitkijkpunt</p> <p>uitzichtsnoer</p> <p>&lt;all other values&gt;</p> <p><b>Inrichtingselementen (lijnen)</b></p> <p>dijktrap</p> <p>dijker</p> <p>verwijderen gemeen en realiseren inlaat</p> <p>struimpad</p> <p>verleggen zonerakade</p> <p>versterken stabiliteit oever</p> <p>aandringen vlinderpad</p> <p>wandelpad</p> <p>omvormen struimpad naar wandelpad (begaanbaar voor)</p> <p>brug</p> <p>duikersluiswerken</p> <p>duikersluiswerken</p> <p>Optioneel zonerakade als oplossing knelpunt dwarsst</p> <p>&lt;all other values&gt;</p>	<p><b>Functies en beheertypen</b></p> <p>steeds verwijderen zonerakade</p> <p>behouden</p> <p>zoeklocatie woningbouw</p> <p>zoeklocatie toegangsweg</p> <p>lopelen Bako, saneren terrein</p> <p>parkerplaats</p> <p>glanshaverrhoiland</p> <p>zoekgebied natuurcompensatie</p> <p>rijgde met struweel</p> <p>overstromingsgrasland</p> <p>stromdalgrasland</p> <p>plukbos</p> <p>kruidrijk grasland   fauna- en kruidrijk grasland</p> <p>vergroten opening plas</p> <p>veronden opening plas</p> <p>gout</p> <p>verleggen strang</p> <p>Optioneel zoekgebied maaiweldverlaging als opties</p> <p>&lt;all other values&gt;</p>	<p><b>ontwerp uiterwaard</b></p> <p>--- Dwarsprofielen</p>
--	---	--	--	--	--



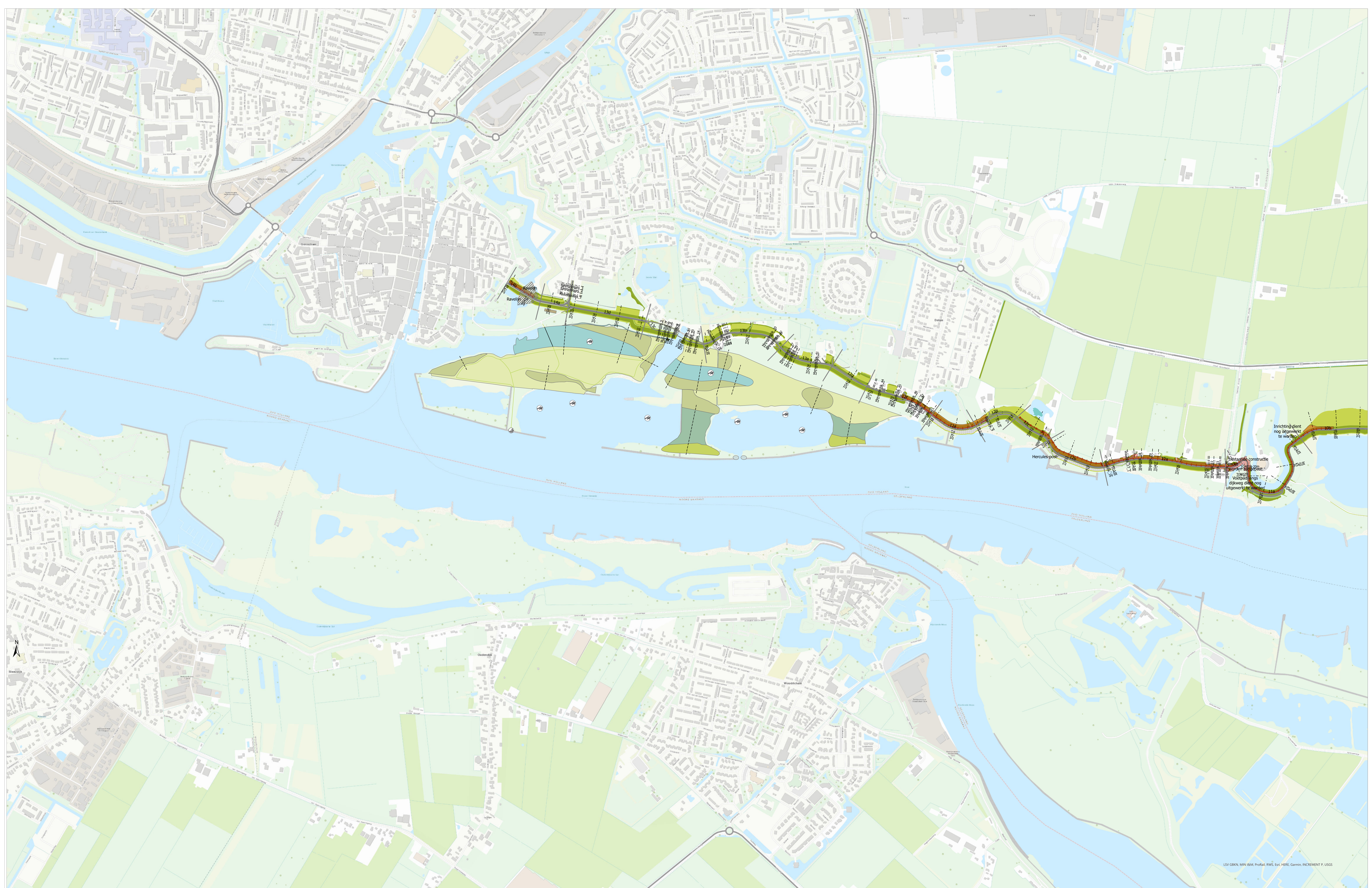


<p>— Dijkvakken</p> <p>--- Scheidinglijnen</p> <p><b>Nieuwe situaties</b></p> <p>--- Dwarsprofielen</p> <p>--- Dwarsprofielen</p> <p>--- Dwarsprofielen</p> <p><b>Overige elementen</b></p> <p>— onderwaterluid top 6</p> <p>— versterken boomstructuur</p>	<p>/// overige elementen</p> <p><b>Looppaden / trappen</b></p> <p>— Looppaden-openbaar</p> <p>— Looppaden-particulier</p> <p>— Trap-openbaar</p> <p>— Trap-particulier</p> <p>--- Dwarsprofielen</p> <p><b>Constructie</b></p> <p>— MAT_N_L.C.HEAVESCHERM</p> <p>— MAT_N_L.C.STABILITEITSSCHERM</p> <p>— MAT_N_L.C.STABILITEITS_HEAVESCHERM</p>	<p>— Constructiezone</p> <p>--- Dwarsprofielen</p> <p><b>Beheer</b></p> <p>— Beheertriften (pijl)</p> <p><b>Dijk</b></p> <p>Opmerking</p> <p>— Rijweg / Perceelontsluiting</p> <p>— Banden GWD</p> <p>— Voegpad</p> <p>— Calenibratpad / Perceelontsluiting</p> <p><b>ontwerp uiterwaard</b></p> <p>--- Dwarsprofielen</p>	<p><b>Inrichtingselementen (punten)</b></p> <p>— rivierhout</p> <p>— uitkijkpunt</p> <p>— uitkijkpunt</p> <p>— &lt;all other values&gt;</p> <p><b>Inrichtingselementen (lijnen)</b></p> <p>— dijkrand</p> <p>— duiker</p> <p>— verwijderen genaai en realiseren inlaat</p> <p>— struimpad</p> <p>— verleggen zonerakade</p> <p>— versterken stabiliteit oever</p> <p>— aanbrengen vlonderpad</p> <p>— wandelbrug</p> <p>— omvormen struimpad naar wandelpad (begebaar voor)</p> <p>— brug</p> <p>— duikersinlatwerken</p> <p>— duikersluiswerken</p> <p>— Optioneel zonerakade als oplossing knelpunt dwarsst</p> <p>— &lt;all other values&gt;</p>	<p><b>Functies en beheertypen</b></p> <p>— sloot verwijderen zonerakade</p> <p>— behouden</p> <p>— zoeklocatie woningbouw</p> <p>— slopen buko, saneren terrein</p> <p>— parkerplaats</p> <p>— glanzhaverhoofland</p> <p>— zoekgebied natuurcompensatie</p> <p>— rijkte met struweel</p> <p>— overstromingsgrasland</p> <p>— stroomdalgrasland</p> <p>— polderbos</p> <p>— kruidenrijk grasland   fauna- en kruidenrijk grasland</p> <p>— vergroten opening plas</p> <p>— verondiepen plas</p> <p>— goet</p> <p>— verleggen strang</p> <p>— Optioneel zoekgebied maaiweldverlaging als opties</p> <p>— &lt;all other values&gt;</p>	<p>— noordwaart</p> <p>— oostwaart</p> <p>— zuidwaart</p> <p>— westwaart</p> <p>— &lt;all other values&gt;</p>
---	---	--	---	---	--

**Titel** Kaartbijlage 2 - Plankaart  
**Kaartblad** 3/4  
**Datum** 07/10/2020  
**Schaal** 1:5,000



GraafReinvaldalliantie



LSV GBZK, MIN I&M, ProRail, RWS, EWI, HERE, Garmh, INCREMENT P, USGS

<ul style="list-style-type: none"> <li>Dijkvakken</li> <li>Scheidingslijnen</li> <li><b>Nieuwe situaties</b></li> <li>--- Dwarsprofielen</li> <li>--- Dwarsprofielen</li> <li>--- Dwarsprofielen</li> <li>--- Dwarsprofielen</li> <li>--- Dwarsprofielen</li> <li><b>Overige elementen</b></li> <li>ondervaterluid top 6</li> <li>versterken boomstructuur</li> </ul>	<ul style="list-style-type: none"> <li>overige elementen</li> <li><b>Looppaden / trappen</b></li> <li>Looppaden-openbaar</li> <li>Looppaden-particulier</li> <li>Trap-openbaar</li> <li>Trap-particulier</li> <li><b>Constructie_J</b></li> <li>MAT_N_LIC_HEAVESCHERM</li> <li>MAT_N_LIC_STABILITEITSCHEM</li> <li>MAT_N_LIC_STABILITEITS_HEAVESCHERM</li> </ul>	<ul style="list-style-type: none"> <li>Constructiezone</li> <li>Dwarsprofielen</li> <li><b>Beheer</b></li> <li>Beheerfritten (pij)</li> <li><b>Dijk</b></li> <li>Opmerking</li> <li>Rijweg / Perceelontsluiting</li> <li>Banden GWD</li> <li>Voegpad</li> <li>Calanibatenpad / Perceelontsluiting</li> <li><b>ontwerp uiterwaard</b></li> <li>Dwarsprofielen</li> </ul>	<ul style="list-style-type: none"> <li><b>Inrichtingselementen (punten)</b></li> <li>riverhout</li> <li>utkijkpunt</li> <li>utkijkpunt</li> <li>&lt;all other values&gt;</li> <li><b>Inrichtingselementen (lijnen)</b></li> <li>dijktrap</li> <li>dijker</li> <li>verwijderen genaai en realiseren inlaat</li> <li>struimpad</li> <li>verleggen zonerade</li> <li>versterken stabiliteit oever</li> <li>aandringen vorderpad</li> <li>wandeling</li> <li>omvormen struimpad naar wandelpad (begebaar voor)</li> <li>brug</li> <li>dijkersinlatwerken</li> <li>dijkersinlatwerken</li> <li>Optioneel zonerade als oplossing knelpunt dwars</li> <li>&lt;all other values&gt;</li> </ul>	<ul style="list-style-type: none"> <li><b>Functies en beheertypen</b></li> <li>doets verwijderen zonerade</li> <li>behouden</li> <li>zoeklocatie woningbouw</li> <li>verontkopen toegangsweg</li> <li>stopen buko, saneren terrein</li> <li>parkerplaats</li> <li>glanshaveroorland</li> <li>zoekgebied natuurcompensatie</li> <li>rijgde met struiveld</li> <li>overstromingsgrasland</li> <li>stroomdalgrasland</li> <li>pluikbos</li> <li>kruidrijk grasland   fauna- en kruidrijk grasland</li> <li>vergroten opening plas</li> <li>verontkopen plas</li> <li>geul</li> <li>verleggen strang</li> <li>Optioneel zoekgebied maaiweldverlaging als opties</li> <li>&lt;all other values&gt;</li> </ul>		<p><b>Titel</b> Kaartbijlage 2 - Plankaart  <b>Kaartblad</b> 4/4  <b>Datum</b> 07/10/2020  <b>Schaal</b> 1:5,000</p> <p>Zalton    GraafReinoldalliantie</p>
---	--	---	--	--	--	---